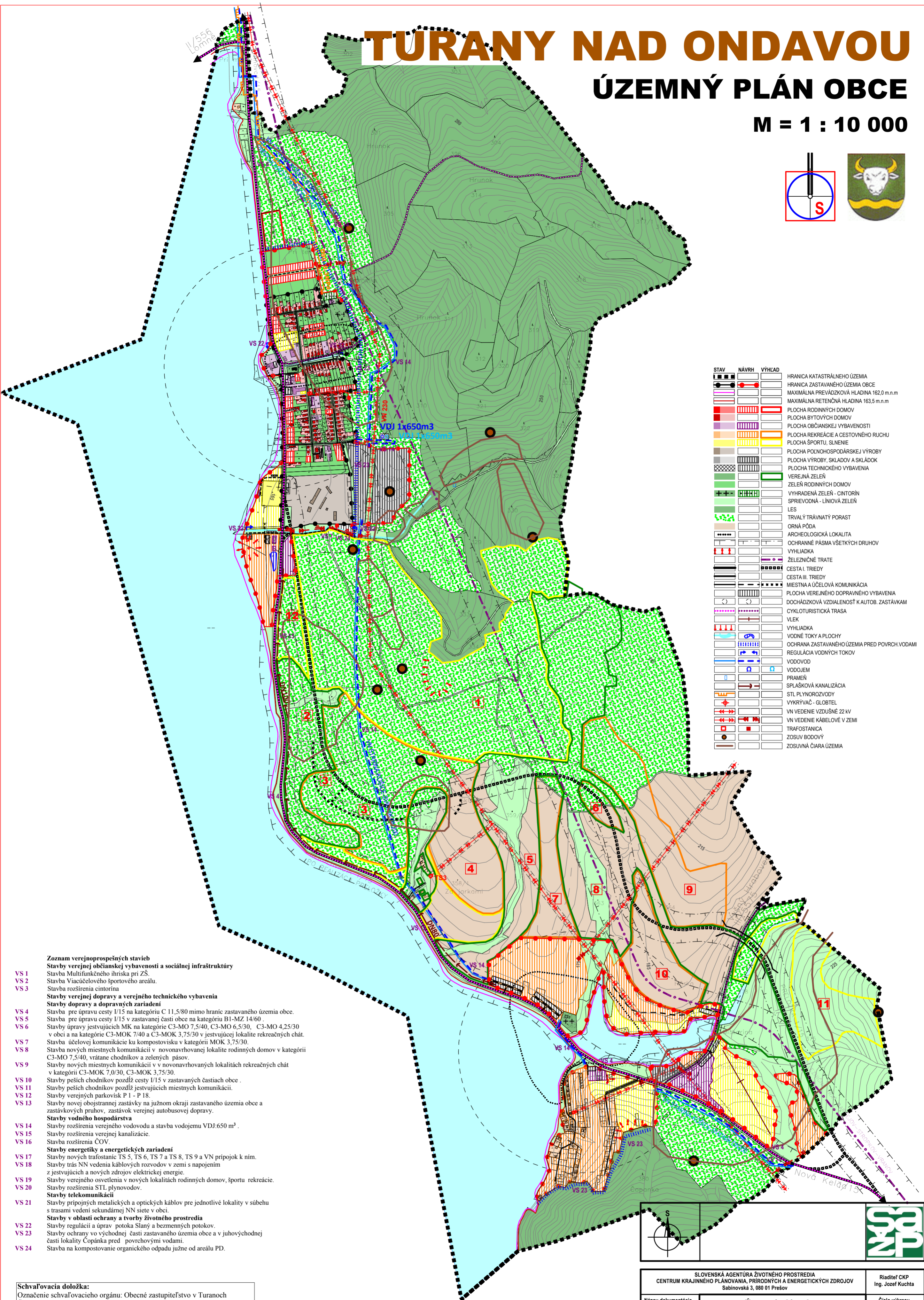
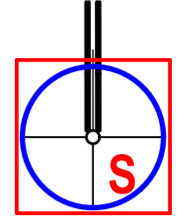


TURANY NAD ONDAVOU

ÚZEMNÝ PLÁN OBCE


M = 1 : 10 000



STAV	NÁVRH	VÝHLAD	HRANICA KATASTRÁLNEHO ÚZEMIA
[Symbol]	[Symbol]	[Symbol]	HRANICA ZASTAVANÉHO ÚZEMIA OBCE
[Symbol]	[Symbol]	[Symbol]	MAXIMÁLNA PREVÁDZKOVÁ HLADINA 162,0 m.n.m
[Symbol]	[Symbol]	[Symbol]	MAXIMÁLNA RETENČNÁ HLADINA 163,5 m.n.m
[Symbol]	[Symbol]	[Symbol]	PLOCHA RODINNÝCH DOMOV
[Symbol]	[Symbol]	[Symbol]	PLOCHA BYTOVÝCH DOMOV
[Symbol]	[Symbol]	[Symbol]	PLOCHA OBČIANSKEJ VYBAVENOSTI
[Symbol]	[Symbol]	[Symbol]	PLOCHA REKREÁCIE A CESTOVNÉHO RUCHU
[Symbol]	[Symbol]	[Symbol]	PLOCHA ŠPORTU, SLIENIE
[Symbol]	[Symbol]	[Symbol]	PLOCHA POĽNOHOSPODÁRSKEJ VÝROBY
[Symbol]	[Symbol]	[Symbol]	PLOCHA VÝROBY, SKLADOV A SKLÁDKOV
[Symbol]	[Symbol]	[Symbol]	PLOCHA TECHNICKÉHO VYBAVENIA
[Symbol]	[Symbol]	[Symbol]	VEREJNÁ ZELEŇ
[Symbol]	[Symbol]	[Symbol]	ZELEŇ RODINNÝCH DOMOV
[Symbol]	[Symbol]	[Symbol]	VYHRADENÁ ZELEŇ - CINTORÍN
[Symbol]	[Symbol]	[Symbol]	SPRÍEVDNÁ - LÍNOVÁ ZELEŇ
[Symbol]	[Symbol]	[Symbol]	LES
[Symbol]	[Symbol]	[Symbol]	TRVALÝ TRÁVNATÝ PORAST
[Symbol]	[Symbol]	[Symbol]	ORNÁ PÓDA
[Symbol]	[Symbol]	[Symbol]	ARCHEOLOGICKÁ LOKALITA
[Symbol]	[Symbol]	[Symbol]	OCHRANNÉ PÁSMA VŠETKÝCH DRUHOV
[Symbol]	[Symbol]	[Symbol]	VÝHLADKA
[Symbol]	[Symbol]	[Symbol]	ŽELEZNIČNÉ TRATE
[Symbol]	[Symbol]	[Symbol]	CESTA I. TRIEDY
[Symbol]	[Symbol]	[Symbol]	CESTA III. TRIEDY
[Symbol]	[Symbol]	[Symbol]	MIESTNA A ÚČELOVÁ KOMUNIKÁCIA
[Symbol]	[Symbol]	[Symbol]	PLOCHA VEREJNÉHO DOPRAVNÉHO VYBAVENIA
[Symbol]	[Symbol]	[Symbol]	DOCHÁDZKOVÁ VZDIALENOSŤ K AUTOB. ZASTÁVKAM
[Symbol]	[Symbol]	[Symbol]	CYKLOTURISTICKÁ TRASA
[Symbol]	[Symbol]	[Symbol]	VLEK
[Symbol]	[Symbol]	[Symbol]	VÝHLADKA
[Symbol]	[Symbol]	[Symbol]	VODNÉ TOKY A PLOCHY
[Symbol]	[Symbol]	[Symbol]	OCHRANA ZASTAVANÉHO ÚZEMIA PRED POVRCH. VODAMI
[Symbol]	[Symbol]	[Symbol]	REGULÁCIA VODNÝCH TOKOV
[Symbol]	[Symbol]	[Symbol]	VODOVOD
[Symbol]	[Symbol]	[Symbol]	VODOJEM
[Symbol]	[Symbol]	[Symbol]	PRAMEŇ
[Symbol]	[Symbol]	[Symbol]	SPLAŠKOVÁ KANALIZÁCIA
[Symbol]	[Symbol]	[Symbol]	STL PLYNOROVODY
[Symbol]	[Symbol]	[Symbol]	VYKRYVÁČ - GLOBTEL
[Symbol]	[Symbol]	[Symbol]	VN VEDENIE VZDUŠNÉ 22 kV
[Symbol]	[Symbol]	[Symbol]	VN VEDENIE KÁBELOVÉ V ZEMI
[Symbol]	[Symbol]	[Symbol]	TRAFOSTANICA
[Symbol]	[Symbol]	[Symbol]	ZOSUV BODOVÝ
[Symbol]	[Symbol]	[Symbol]	ZOSUVNÁ ČIARA ÚZEMIA

- Zoznam verejnoprospešných stavieb**
- Stavby verejnej občianskej vybavenosti a sociálnej infraštruktúry**
- VS 1 Stavba Multifunkčného ihriska pri ZŠ
 - VS 2 Stavba Viacúčelového športového areálu.
 - VS 3 Stavba rozšírenia cintorína
- Stavby verejnej dopravy a verejného technického vybavenia**
- Stavby dopravy a dopravných zariadení**
- VS 4 Stavba pre úpravu cesty I/15 na kategóriu C 11,5/80 mimo hraníc zastavaného územia obce.
 - VS 5 Stavba pre úpravu cesty I/15 v zastavanej časti obce na kategóriu B1-MZ 14/60.
 - VS 6 Stavby úpravy jestvujúcich MK na kategórie C3-MO 7,5/40, C3-MO 6,5/30, C3-MO 4,25/30 v obci a na kategórie C3-MOK 7/40 a C3-MOK 3,75/30 v jestvujúcej lokalite rekreačných chat.
 - VS 7 Stavba účelovej komunikácie ku kompostovisku v kategórii MOK 3,75/30.
 - VS 8 Stavba nových miestnych komunikácií v novonavrhovanej lokalite rodinných domov v kategórii C3-MO 7,5/40, vrátane chodníkov a zelených pásov.
 - VS 9 Stavby nových miestnych komunikácií v novonavrhovaných lokalitách rekreačných chat v kategórii C3-MOK 7,0/30, C3-MOK 3,75/30.
 - VS 10 Stavby peších chodníkov pozdĺž cesty I/15 v zastavaných častiach obce.
 - VS 11 Stavby peších chodníkov pozdĺž jestvujúcich miestnych komunikácií.
 - VS 12 Stavby verejných parkovísk P 1 - P 18.
 - VS 13 Stavby novej obojstrannej zastávky na južnom okraji zastavaného územia obce a zastávkových pruhov, zastávok verejnej autobusovej dopravy.
- Stavby vodného hospodárstva**
- VS 14 Stavby rozšírenia verejného vodovodu a stavba vodojemu VDJ:650 m³.
 - VS 15 Stavby rozšírenia verejnej kanalizácie.
 - VS 16 Stavba rozšírenia ČOV.
- Stavby energetiky a energetických zariadení**
- VS 17 Stavby nových trafostán TS 5, TS 6, TS 7 a TS 8, TS 9 a VN prípojok k nim.
 - VS 18 Stavby trás NN vedenia káblových rozvodov v zemi s napojením z jestvujúcich a nových zdrojov elektrickej energie.
 - VS 19 Stavby verejného osvetlenia v nových lokalitách rodinných domov, športu, rekreácie.
 - VS 20 Stavby rozšírenia STL plynovodov.
- Stavby telekomunikácií**
- VS 21 Stavby prípojných metalických a optických káblov pre jednotlivé lokality v súbehu s trasami vedení sekundárnej NN siete v obci.
- Stavby v oblasti ochrany a tvorby životného prostredia**
- VS 22 Stavby regulácií a úprav potoka Slaný a bezmenných potokov.
 - VS 23 Stavby ochrany vo východnej časti zastavaného územia obce a v juhovýchodnej časti lokality Čopánka pred povrchovými vodami.
 - VS 24 Stavba na kompostovanie organického odpadu južne od areálu PD.

Schvaľovacia doložka:
 Označenie schvaľovacieho orgánu: Obecné zastupiteľstvo v Turanoch
 Číslo uznesenia a dátum schválenia:
 Číslo VZN obce, ktorým sa vyhlasuje záväzná časť ÚPN obce :
 Oprávnená osoba: Viera Pundžáková - starostka obce



- MIERKA**
- **VÝHLAD:**
- 1 - GOLFOVÝ AREÁL, 2 - PARK - PREVÁDZKOVÉ TRASY, 3 - HOTELY, 4 - PENZIÓNY, 5 - PARK HÓRKA, 6 - MOTEL, 7 - ZÁBAVNÝ PARK, 8 - PARK POD BARTKOVOM, KYS. DRÁHA, 9 - RANČ, HYPOTERAPIA, 10 - KEMP, STANOVÁ ZÁKLADŇA, 11 - ŠPORTOVÉ IHRISKA, 12 - CYKLOTURISTICKÝ AREÁL

SLOVENSKÁ AGENTÚRA ŽIVOTNÉHO PROSTREDIA CENTRUM KRAJINNEHO PLÁNOVANIA, PŘÍRODNÝCH A ENERGETICKÝCH ZDROJOV Sabinovská 3, 080 01 Prešov		Riaditeľ CKP Ing. Jozef Kuchta
Názov dokumentácie	Územný plán obce TURANY NAD ONDAVOU	Číslo výkresu 2
Názov výkresu	KOMPLEXNÝ VÝKRES PRIESTOROVÉHO USPORIADANIA A FUNKČNÉHO VYUŽITIA ÚZEMIA A VEREJNÉHO DOPRAVNÉHO VYBAVENIA S VYZNAČENOU ZÁVÄZNOU ČASŤOU RIŠENIA A VEREJNOPROSPEŠNÝMI STAVBAMI	Mierka výkresu 1 : 10 000
Hlavný riešiteľ:	RIŠITELIA : Ing. arch. Vladimír Nedelko, Ing. arch. Ivan Vock AA, Vladimír Nedelko, Mgr. Lubomír Gajdík, JUDr. Jozef Fede, Ing. Juraj Maršon, Ing. Ivan Šala, Ing. Vasil Vachra, Ing. Jozef Bogdanovský	Rok vypracovania 10/2010 Obstarávateľ Obec Turany nad Ondavou
	Ing. Jozef Kuchta, Ing. Emília Pápanová, PaedDr. Miroslava Bristová, RNDr. Peter Burša, Ing. Peter Černiak, Ing. Ján Staro, Ing. Zuzana Durbáková, Ing. Daniel Konecik, Jozef Andrej	